





### Jelmagyarázat



módosítás tervezési területe



Készült az állami alapadatok felhasználásával az Önkormányzat adatszolgáltatása alapján

 <p><b>Z.É. Műhely</b> Tervező és Tanácsadó Kft.</p> <p>Tel: +36-20-397-06-10 +36-70-943-62-46 E-mail: ze.muhely@gmail.com</p>	<p>Munka megnevezése: <b>Bátonyterenye Város Településrendezési Eszközeinek módosítása részterületre</b></p>	<p>Tervszám: /2019.</p>	<p>Tervezési szakasz: 314/2012. (XI. 8.) Korm rend. 42.§ szerinti tárgyalásos eljárás</p>
	<p>Rajz megnevezése: <b>Hatályos Szabályozási Terv kivágat - 3828/3, 3828/7 hrsz-ú ingatlanokra vonatkozóan</b></p>	<p>Lépték: <b>M=1: 2 000</b></p>	<h1>SZT-1</h1>
<p>Tervező: <b>Czene Éva</b> városrendezési vezető tervező TTI 12-0160</p> 	<p>Tervező: <b>Farkas Szilvia</b> településtervező</p> 	<p>Dátum: <b>2019. október hó</b></p>	